




## Klub Górski „GRAŃ”

serdecznie zaprasza na **Otwarcie Sezonu w Góry Wałbrzyskie i w Góry Kamienne** w pierwszą wiosenną sobotę **22.03.2025.**

To wyjątkowa wycieczka w **Międzynarodowy Dzień Ziemi** dla członków klubu, jego sympatyków i wszystkich kochających góry!



W części pierwszej wyruszamy z **Glinika** (wersja A) lub z **Kamionki** (wersja B) na **Borową (853m)** najwyższy szczyt Gór Wałbrzyskich i inną drogą wracamy do autobusu.

Potem przenosząc się z Gór Wałbrzyskich w Góry Kamienne podjeżdżamy do schroniska Andrzejówka (obiad) i w części drugiej idąc przez Sokołowsko i ruiny zamku Radosno zdobywamy **Waligórę (934 m)**



najwyższy szczyt Gór Kamiennych (wersja C) lub z ominięciem zamku Radosno (wersja D), a potem inną drogą wracamy do schroniska.



**Koszt** wyjazdu to praktycznie koszt transportu, bo kanapka z domu na drogę i obiad w Andrzejówce to zamiast jedzenia w domu. A zatem np. przy 50 osobach to 76 zł, a przy 38 osobach to 100 zł, czyli 3800zł

podzielone na ilość osób. Przyjmuję zatem wpłaty na zaliczkę **po 50zł** na konto [27 1240 1763 1111 0010 7116 1687](https://www.komercyjny.pl/konto/27-1240-1763-1111-0010-7116-1687), z dopiskiem **WAŁBRZYCH**, a dopłatę już w autobusie.

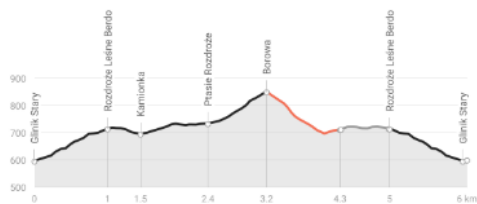
Po otrzymaniu zaliczki **do końca lutego** wpisuję dane osoby na listę. Otwieram zatem listę ze mną na pierwszej pozycji. O liczbie osób na liście będę informował na bieżąco. Zapraszam członków klubu i sympatyków z członkami rodzin, z przyjaciółmi i ze znajomymi...



## ANDRZEJÓWKA I WALIGÓRA

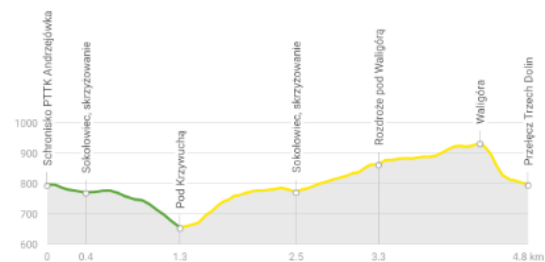
### BOROWA

Trasa z: Glinik Stary  
6.04 km · 1:58 h



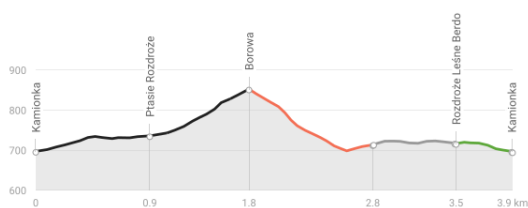
A – 6 km – 300 m

Schronisko PTTK Andrzejówka – Przełęcz Trzech Dolin  
4.83 km · 1:44 h



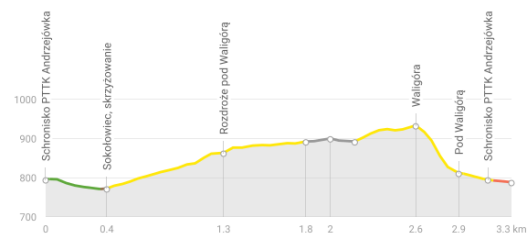
C – 5 km – 300 m

Trasa z: Kamionka  
3.93 km · 1:18 h



B – 4 km – 185 m

Trasa z: Schronisko PTTK Andrzejówka  
3.31 km · 1:12 h



D – 3,5 km – 180 m

Na rozpoczęcie sezonu – dwa szczyty z Korony Gór Polski!

Pozdrawiam wszystkich serdecznie, Staszek 😊